
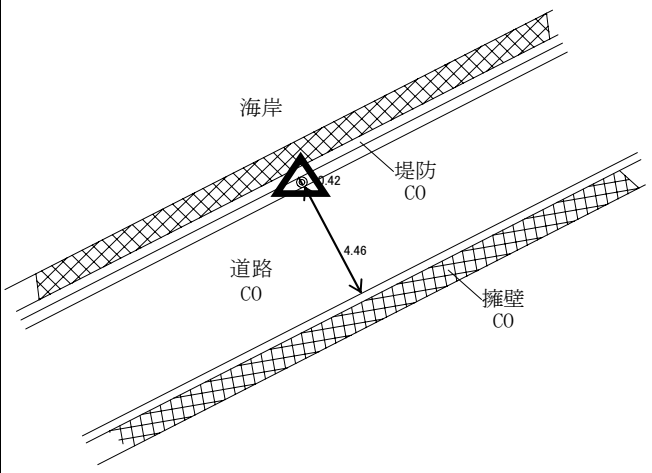


登記基準点の記


ふりがな		1/20万図面	1/5万図面	
点名	1 - 0 2 5	唐津	唐津	
冠字選点番号		標識番号	金属標 1-025	
所在地	佐賀県伊万里市波多津町馬蛤潟			
		地目	護岸	
所有者	管理者 伊万里土木事務所港湾課			
測標の種類		埋設法	地上	
選点年月日	平成 18 年 8 月 3 日	選点者	田中秀徳	
造標年月日		造標者		
埋設年月日	平成 18 年 10 月 30 日	埋設者	田中秀徳	
観測年月日	平成 18 年 12 月 1 日	観測者	片岡俊幸	
自動車到達地点	国道204号からりゅうぐうはしを抜けて護岸沿いに南西へ30mの地点で本点まで自動車到達可			
歩道状況				
徒歩時間・距離				
基準点周辺の状況	堤防(海岸沿い)			
その他				
備考	平成18年10月30日 新設			
	柱石長 0.01m GPS測量による 現況地目：護岸			
要 図		1/50000	唐津	
				
		4		

埋 標 記 録 写 真

点番号	1-025	設置年月日	平成18年10月30日	
		設置者名	田中秀徳	



遠 景



近 景

